

Verscholen in het landschap

De Hollandse Waterlinies zijn een unieke uitvinding. Een gedeelte van ons land kon beschermd worden via een verdedigingssysteem door slim samenspel van het landschap, het water en de forten. In oorlogstijd moest de waterlinie in werking worden gesteld, oftewel: klaar worden gemaakt. Hier kwam heel wat bij kijken!

Langs de hele waterlinie liggen dingen verscholen die, los van elkaar, een rommeltje lijken. Maar zodra je ze (her)kent, ontdek je dat deze unieke dingen bij elkaar horen en samen het verhaal van de waterlinie vertellen.

AAN DE SLAG


- 1 Knip de kaartjes uit. Bekijk de plaatjes en lees de tekst.
- 2 Welk plaatje hoort bij welke tekst? Leg ze bij elkaar.
- 3 Welke dingen herken je? Waar heb je ze gezien? Ben je er weleens geweest?
- 4 Speel in tweetallen memory met de kaartjes.



FORT




GROEPSSCHUIPLAATS



SLUIS



HOUTEN HUIS



PLOFSLUIS



VESTINGGESCHUT




INUNDATIEKANAAL



ASPERGEVERSPERRING





Sloot de weg af voor tanks en andere oorlogsvoertuigen.


Vanuit hier verdedigden soldaten de zwakke plekken in de linie.

Hier schuilden soldaten in tijdens heftige beschietingen.

Zorgde voor aanvoer en afvoer van water uit de polders.

Voor een vrij schootsveld binnen een kring van 1 km van een fort werden alleen dit soort huizen gebouwd. Om plat te branden bij oorlogsdreiging.

Bij oorlogsdreiging werd deze sluis opgeblazen waardoor het kanaal werd afgesloten en het water niet kon wegstromen.



Wapen waarmee kogels en kanonnen konden worden afgeschoten om een stad te beschermen in oorlogstijd.

Kanaal waarmee een gebied onder water kon worden gezet.

