

Bescherm je woonplaats

- 1 Bekijk de kaart. Omcirkel jullie woonplaats. Waar ligt de school? Zet hier een kruis.
- 2 De vijand komt uit het oosten. Teken met pijlen op de kaart waar de vijand vandaan komt.
- 3 Wat valt je op? Wat zie je allemaal? Praat er met elkaar over.
- 4 Onderweg naar je woonplaats komt de vijand **obstakels** (landschapselementen) tegen. Bijvoorbeeld een: dorp, stad, bos, rivier, weg, weiland, sloot, brug, spoorlijn of sluis.
 - Welke obstakels komt de vijand tegen onderweg naar jouw woonplaats?
 - Bekijk het knipvel. Knip de juiste obstakels uit en zet ze op de kaart.
 - Teken wat je mist in de lege kaders.

TIP

Bekijk je omgeving online nóg beter via:

- www.googlemaps.nl (gebruik de satellietfunctie!)
- www.topotijdreis.nl (ga naar het jaar 2018)

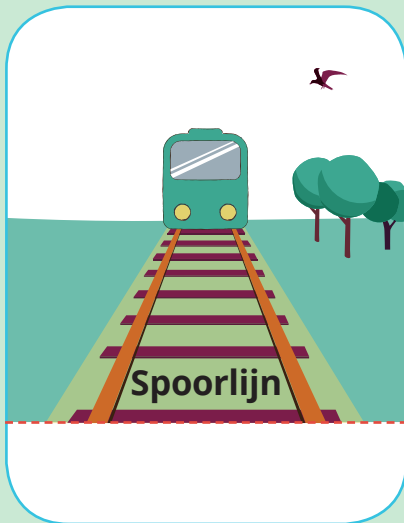
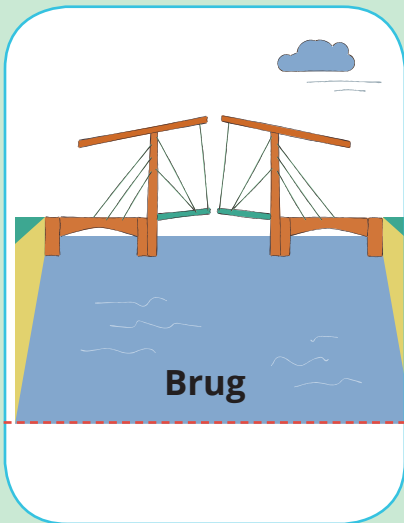
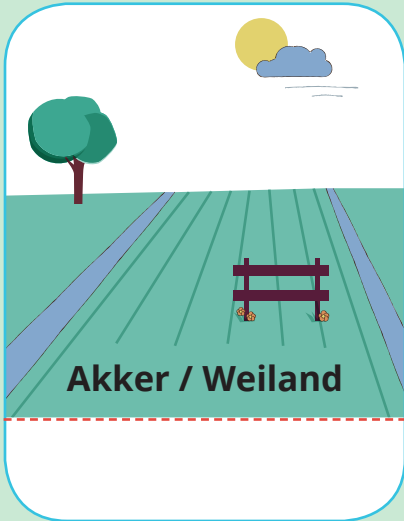

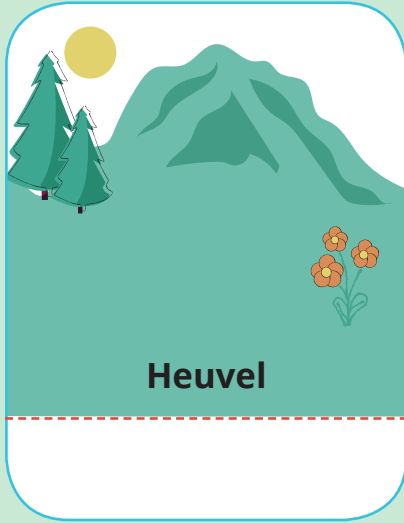
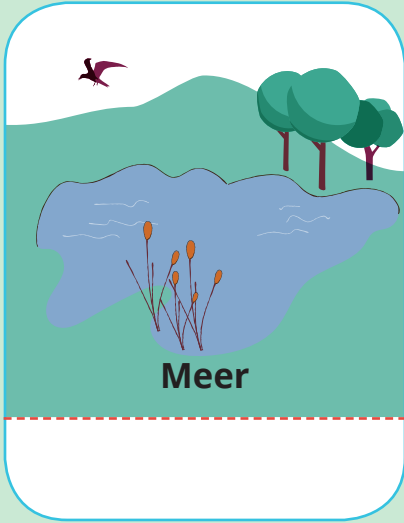
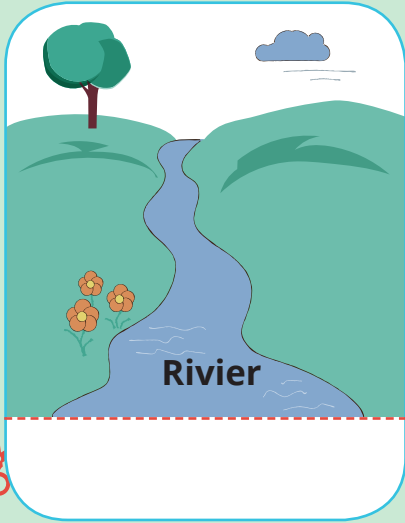
- 5 De vijand moet op afstand worden gehouden! Verzin slimme ideeën om dit te doen. Bedenk welke obstakels je kunt gebruiken om je woonplaats te beschermen. Overleg met elkaar en wissel ideeën uit. Schrijf het beste idee op.

.....

.....

.....

.....



vouw hier om zodat je het kaartje neer kunt zetten.



...

...

...



...

...

...



...

...

...

